

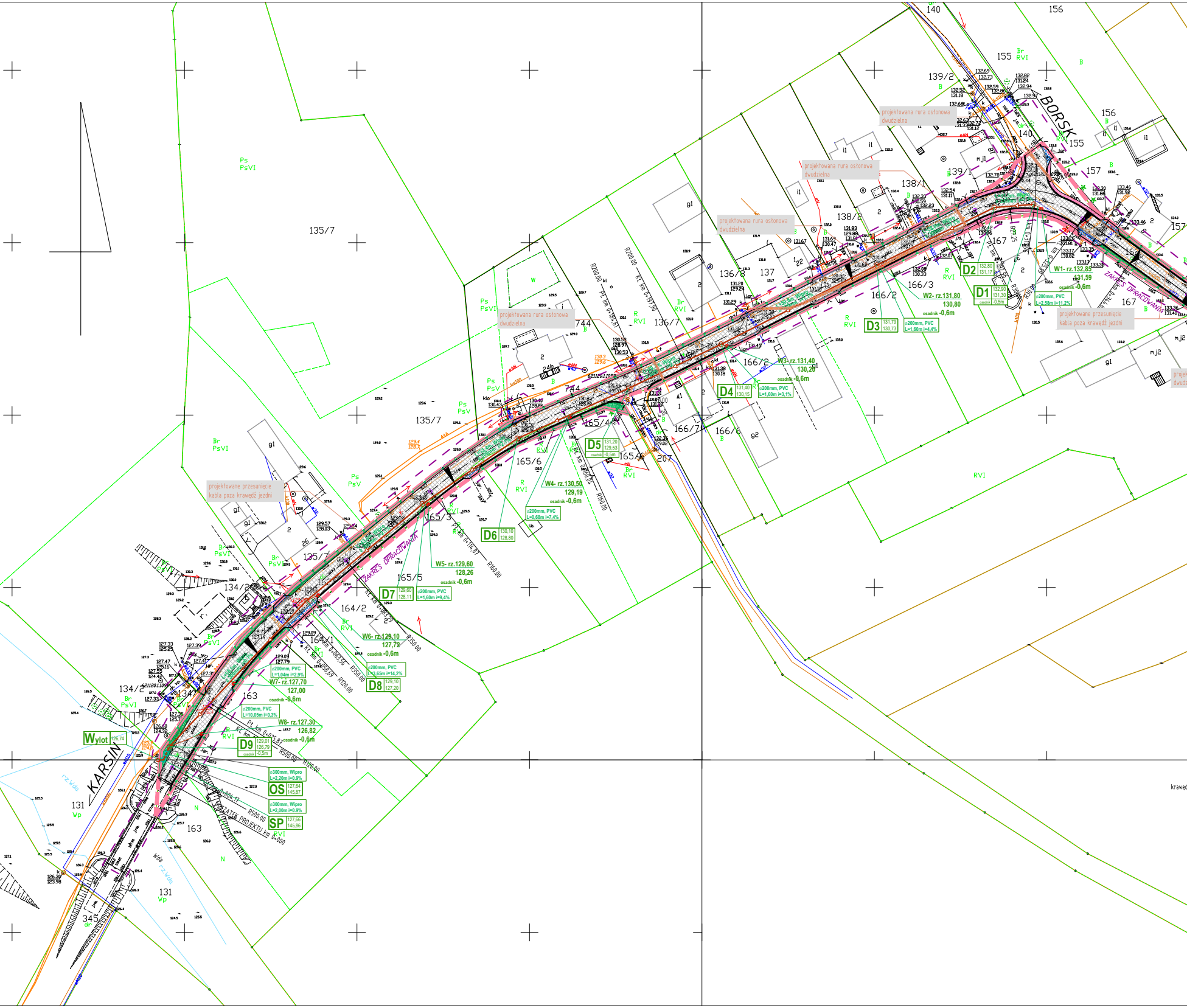

BORSK
KARSIN
ZAKRES OPRACOWANIA
projektowana rura osłonowa dwudzielna
projektowane przesunięcie kabla poza krawędź jezdni
POCZĄTEK PROJEKTU km 0+000
D1
D2
D3
D4
D5
D6
D7
D8
D9
OS
SP
Wylot
W1- rz.132,85
131,59
osadnik -0,6m
W2- rz.131,80
130,80
osadnik -0,6m
W3- rz.131,40
130,28
osadnik -0,6m
W4- rz.130,50
129,19
osadnik -0,6m
W5- rz.129,60
128,26
osadnik -0,6m
W6- rz.129,10
127,72
osadnik -0,6m
W7- rz.127,70
127,00
osadnik -0,6m
W8- rz.127,30
126,82
osadnik -0,6m
ø200mm, PVC L=2,58m i=11,2%
ø200mm, PVC L=1,60m i=4,4%
ø200mm, PVC L=1,60m i=3,1%
ø200mm, PVC L=0,68m i=7,4%
ø200mm, PVC L=1,60m i=9,4%
ø200mm, PVC L=3,65m i=14,2%
ø200mm, PVC L=1,04m i=2,9%
ø200mm, PVC L=10,05m i=0,3%
ø300mm, Wipro L=2,20m i=0,9%
ø300mm, Wipro L=2,00m i=0,9%
R200,00
R160,00
R350,00
R120,00
R500,00
PL km 0+184,67
KL km 0+197,30
PL km 0+114,87
KL km 0+063,56
PL km 0+025,87
135/7
136/7
136/8
137
138/1
138/2
139/1
139/2
140
155
156
157
167
166/2
166/3
166/4
166/6
166/7
165/3
165/4
165/5
165/6
164/1
164/2
163
134/1
134/2
131
345
744
207
Ps PsVI
Br PsVI
Ps PsV
Br RVI
R RVI
RVI
Wp
N
B
g1
mj1
mj2
i1
w
rz.Wda
Wda
krawędź

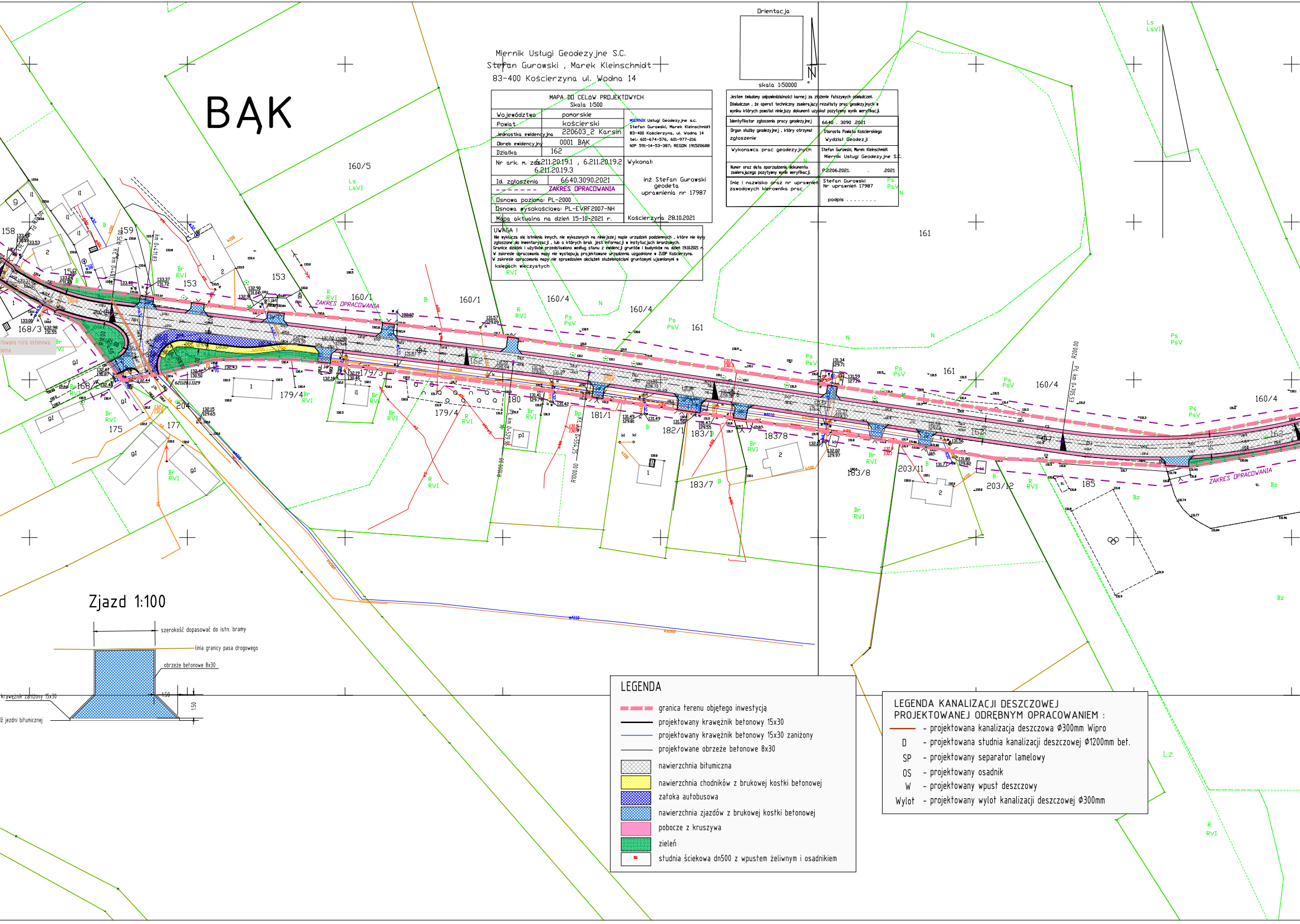
BĄK
Orientacja
N
skala 1:50000
ZAKRES OPRACOWANIA
158
159
153
160/5
160/1
160/4
161
162
168/3
168
175
177
179/3
179/4
180
181/1
182/1
183/1
183/7
183/8
18378
185
203/11
203/12
204
Ls
LsVI
Br
RVI
R
Ps
PsV
N
B
Bz
Lz
km 0+411.83
km 0+529.56
km 0+554.25
km 0+705.53
R1000.00
R200.00
1
2
il
gl
pl
Zjazd 1:100
szerokość dopasować do istn. bramy
linia granicy pasa drogowego
obrzeże betonowe 8x30
krawężnik zaniżony 15x30
ź jezdni bitumicznej
1.50
ntowana rura osłonowa
ziela

Miernik Usługi Geodezyjne S.C.
Stefan Gurowski , Marek Kleinschmidt
83-400 Kościerzyna ul. Wodna 14

MAPA DO CELÓW PROJEKTOWYCH
Skala 1:500

Województwo	pomorskie	MIERNIK Usługi Geodezyjne s.c. Stefan Gurowski, Marek Kleinschmidt 83-400 Kościerzyna, ul. Wodna 14 tel.: 601-674-576, 601-977-216 NIP 591-14-53-387; REGON 191520688
Powiat	kościerski	
Jednostka ewidencyjna	220603_2 Karsin	
Obręb ewidencyjny	0001 BĄK	
Działka	162	
Nr ark. m. zas.	6.211.20.19.1 , 6.211.20.19.2 6.211.20.19.3	Wykonał: inż Stefan Gurowski geodeta uprawnienia nr 17987
Id. zgłoszenia	6640.3090.2021	
- - - - - - - -	ZAKRES OPRACOWANIA	
Osnowa pozioma: PL-2000		
Osnowa wysokościowa: PL-EVRF2007-NH		
Mapa aktualna na dzień 15-10-2021 r.		Kościerzyna 28.10.2021

UWAGA !
Nie wyklucza się istnienia innych, nie wykazanych na niniejszej mapie urządzeń podziemnych , które nie były zgłoszone do inwentaryzacji , lub o których brak jest informacji w instytucjach branżowych.
Granice działek i użytków przedstawiono według stanu z ewidencji gruntów i budynków na dzień 19.10.2021 r.
W zakresie opracowania mapy nie występują projektowane urządzenia uzgodnione w ZUDP Kościerzyna.
W zakresie opracowania mapy nie sprawdzałem obciążeń służebnościami gruntowymi ujawnionymi w księgach wieczystych

Jestem świadomy odpowiedzialności karnej za złożenie fałszywych oświadczeń.
Oświadczam , że operat techniczny zawierający rezultaty prac geodezyjnych w wyniku których powstał niniejszy dokument uzyskał pozytywny wynik weryfikacji.

Identyfikator zgłoszenia pracy geodezyjnej	6640 . 3090 .2021
Organ służby geodezyjnej , który otrzymał zgłoszenie	Starosta Powiatu Kościerskiego Wydział Geodezji
Wykonawca prac geodezyjnych	Stefan Gurowski, Marek Kleinschmidt Miernik Usługi Geodezyjne S.C.
Numer oraz data sporządzenia dokumentu zawierającego pozytywny wynik weryfikacji.	P.2206.2021. . .2021
Imię i nazwisko oraz nr uprawnień zawodowych kierownika prac	Stefan Gurowski Nr uprawnień 17987 podpis . . . .

LEGENDA

▬ ▬	granica terenu objętego inwestycją
▬	projektowany krawężnik betonowy 15x30
─	projektowany krawężnik betonowy 15x30 zaniżony
─	projektowane obrzeże betonowe 8x30
▨	nawierzchnia bitumiczna
🟨	nawierzchnia chodników z brukowej kostki betonowej
▦	zatoka autobusowa
▦	nawierzchnia zjazdów z brukowej kostki betonowej
▨	pobocze z kruszywa
🟩	zieleń
●	studnia ściekowa dn500 z wpustem żeliwnym i osadnikiem

LEGENDA KANALIZACJI DESZCZOWEJ PROJEKTOWANEJ ODRĘBNYM OPRACOWANIEM :

─	- projektowana kanalizacja deszczowa Ø300mm Wipro
D	- projektowana studnia kanalizacji deszczowej Ø1200mm bet.
SP	- projektowany separator lamelowy
OS	- projektowany osadnik
W	- projektowany wpust deszczowy
Wylot	- projektowany wylot kanalizacji deszczowej Ø300mm

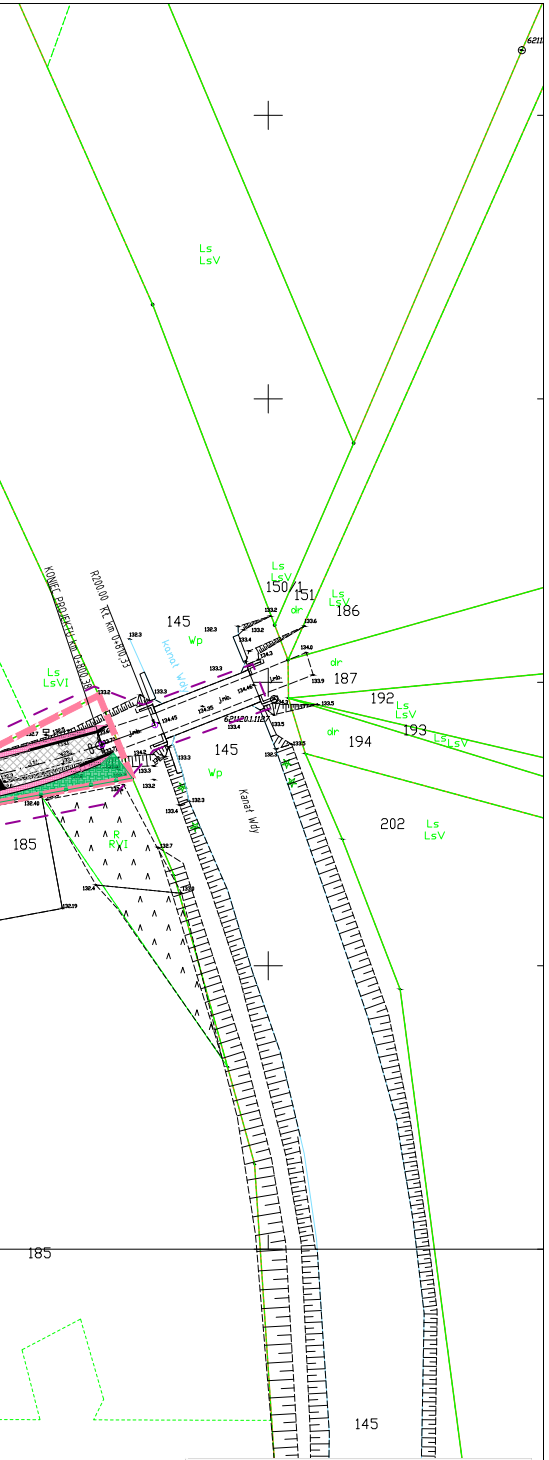
Ls
LsV
KONIEC PROJEKTU km 0+800,38
R200,00 Kt km 0+810,33
145
Wp
Kanał Wdy
Ls
LsV
150/1
151
dr
Ls
LsV
186
dr
187
192
Ls
LsV
193
Ls
LsV
dr
194
Ls
LsVI
145
Wp
Kanał Wdy
6211120.1.1127
202
Ls
LsV
185
R
RVI
185
145
6211

Pracownia Projektowa DROGOM mgr inż. Piotr Nykiel Kościerzyna ul. Moniuszki 19/38

DOKUMENTACJA PROJEKTOWA – BRANŻA DROGOWA

PRZEBUDOWA DROGI POWIATOWEJ nr 2406G
w miejscowości BĄK Gmina Karsin

Inwestor : Powiat Kościerski Zarząd Dróg Powiatowych ul. Drogowców 2, 83-400 Kościerzyna

PROJEKT ZAGOSPODAROWANIA TERENU		Skala 1:500
Projektant:	mgr inż. Piotr Nykiel – upr. nr 5473/Gd/93	Rys. nr 1
Sprawdzający:	mgr inż. Marcin Grabowski – upr. nr POM/0289/POOD/11	
Data:	maj 2023 r.	